

УТВЕРЖДАЮ

Глава муниципального образования  
Приморско-Ахтарский район



«02» 10. 2023 год

### ПРОТОКОЛ

проведения общественных обсуждений (в форме - общественных слушаний) по объекту государственной экологической экспертизы: «Проект материалов, обосновывающих изменение границ, площади, режима особой охраны и функционального зонирования государственного природного комплексного заказника регионального значения «Лотос»

**Даты проведения общественных обсуждений:** с 28 сентября 2023 по 30 октября 2023 года.

**Дата проведения заседания** 18 октября 2023 года, 11.00 – 12.30 часов.

**Место проведения:** Приморско-Ахтарский район, г. Приморско-Ахтарск, ул. 50 лет Октября, 63 (здание администрации муниципального образования Приморско-Ахтарский район).

**Форма проведения общественных обсуждений:** общественные слушания с представителями органов власти и служб района, заказчика работ с привлечением общественности.

**Объект общественных обсуждений:** проект материалов, обосновывающих изменение границ, площади, режима особой охраны и функционального зонирования государственного природного комплексного заказника регионального значения «Лотос».

**Цель намечаемой деятельности:** оценка состояния природных комплексов особо охраняемой природной территории регионального значения государственный природный комплексный заказник «Лотос» с последующим обоснованием необходимости изменения границ, площади, режима особой охраны, функционального зонирования ООПТ.

**Заказчик работ:** – ИП Ворохобина Жанна Александровна.

**Исполнитель (Генеральный проектировщик)** – НИИ прикладной и экспериментальной экологии Федерального государственного бюджетного образовательного учреждения высшего образования «Кубанский государственный аграрный университет имени И.Т. Трубилина» (ФГБОУ ВО Кубанский ГАУ НИИПиЭЭ).

**Организатор общественных обсуждений:** администрация муниципального образования Приморско-Ахтарский район (353560, Краснодарский край, г. Приморско-Ахтарск, ул. 50 лет Октября, 63).

**Общественные обсуждения проводятся в соответствии с:**

- Федеральным законом Российской Федерации «Об общих принципах организации местного самоуправления в Российской Федерации» от 6 октября 2003 года № 131-ФЗ;

- Приказ Министерства природных ресурсов и экологии Российской Федерации «Об утверждении требований к материалам оценки воздействия на окружающую среду» от 1 декабря 2020 года № 999;

- Постановлением администрации муниципального образования Приморско-Ахтарский район от 23 марта 2022 года № 397 «Об утверждении положения о порядке организации и проведения общественных обсуждений объектов государственной экологической экспертизы на территории муниципального образования Приморско-Ахтарский район».

**Общественные обсуждения проводятся на основании:**

- письма индивидуального предпринимателя Ворохобиной Жанны Александровны от 30 августа 2023 года;

- постановления администрации муниципального образования Приморско-Ахтарский район от 04 сентября 2023 года № 1279 «О проведении общественных обсуждений (в форме общественных слушаний) по объекту государственной экологической экспертизы: «Проект материалов, обосновывающих изменение границ, площади, режима особой охраны, функционального зонирования особо охраняемой природной территории регионального значения государственного природного заказника «Лотос».

**Информация о проведении общественных обсуждений доведена до сведения общественности и всех заинтересованных лиц через средства массовой информации муниципального, регионального и федерального уровня:**

- на сайте администрации муниципального образования Приморско-Ахтарский район Краснодарского края (<https://www.prahtarsk.ru/presscenter/announcement/vedomlenie-o-provedenii-obshchestvennykh-obsuzhdeniy/>);

- на сайте НИИ прикладной и экспериментальной экологии ФГБОУ ВО Кубанский ГАУ (<https://instecology.ru/news/news-15-09-2023-1.html>);

- на сайте Росприроднадзор (<https://rpn23.rpn.gov.ru/public/180920231158266/>);

- на сайте министерства природных ресурсов Краснодарского края, (<https://mpr.krasnodar.ru/activity/gosudarstvennaya-ekologicheskaya-ekspertiza-gee/informirovanie-obshchestvennosti/reestr-vedomleniy-o-provedenii-obshchestvennykh-obsuzhdeniy/303678>).

Также документация по объекту хозяйственной деятельности - проект материалов, обосновывающих изменение границ, площади, режима особой охраны и функционального зонирования государственного природного комплексного заказника регионального значения «Лотос», включая предварительные материалы оценки воздействия на окружающую среду, были доступны для ознакомления с 28 сентября 2023 по 30 октября 2023 года по следующим адресам:

- г. Приморско-Ахтарск, ул. 50 лет Октября 63, каб. 42, администрация муниципального образования Приморско-Ахтарский район;

- на официальном сайте администрации муниципального образования Приморско-Ахтарский район (<https://www.prahtarsk.ru/>) раздел: информация о районе/экология/слушания по ООПТ/ 2023 год.

**18 октября 2023 года, в 11.00 в обсуждениях приняли участие члены комиссии:**

| <b>Председатель общественных обсуждений:</b>                 |  |
|--|--|
| Русс А.П.  | Заместитель главы муниципального образования Приморско - Ахтарский район, начальник управления сельского хозяйства и охраны окружающей среды         |
| <b>Секретарь общественных слушаний:</b>                      |  |
| Скрябина Е.А.  | Ведущий специалист отдела охраны окружающей среды и воспроизводства биоресурсов администрации муниципального образования Приморско - Ахтарский район |
| <b>Члены комиссии по проведению общественных обсуждений:</b> |  |
| Ярмак Л.П.   | Директор НИИ прикладной и экспериментальной экологии ФГБУ ВО Кубанский ГАУ   |
| Иванченко М.С.   | Инженер – эколог I категории НИИ прикладной и экспериментальной экологии ФГБУ ВО Кубанский ГАУ   |
| Круглов А.Г.   | Главный специалист правового отдела администрации муниципального образования Приморско - Ахтарский район   |

|                 |   |
|-----------------|---|
| Артеменко А.С.  | Представитель ИП Ворохобиной Ж.А.   |
| Титаевский А.Н. | Начальник отдела охраны окружающей среды и воспроизводства биоресурсов администрации муниципального образования Приморско - Ахтарский район       |
| Перепелица А.Е. | Начальник отдела архитектуры и градостроительства администрации муниципального образования Приморско - Ахтарский район, главный архитектор района |

На общественных обсуждениях присутствовало 19 человек. Список участников общественных обсуждений прилагается (Приложение 1 к настоящему письму Протоколу).

**По повестке общественных обсуждений и регламенту вынесен вопрос:**

Проведение общественных обсуждений (в форме общественных слушаний) по объекту государственной экологической экспертизы: «Проект материалов, обосновывающих изменение границ, площади, режима особой охраны и функционального зонирования государственного природного комплексного заказника регионального значения «Лотос»».

**Слушали:** Русс А.П. – заместитель главы муниципального образования Приморско - Ахтарский район, начальник управления сельского хозяйства и охраны окружающей среды - председателя общественных обсуждений.

Добрый день уважаемые коллеги! Повестка сегодняшнего дня, обсуждение проекта материалов, обосновывающих изменение границ, площади, режима особой охраны, функционального зонирования особо охраняемой природной территории регионального значения государственного природного заказника «Лотос».

Предлагаю утвердить регламент проведения общественных обсуждений (в форме общественных слушаний) по объекту государственной экологической экспертизы: «Проект материалов, обосновывающих изменение границ, площади, режима особой охраны, функционального зонирования особо охраняемой природной территории регионального значения государственного природного заказника «Лотос»» (Приложение 2 к настоящему Протоколу).

**Порядок проведения общественных обсуждений (в форме общественных слушаний):**

- вступительное слово, оглашение цели общественных обсуждений и регламента проведения общественных обсуждений - председатель.
- доклад согласно повестки дня - представители заказчика общественных обсуждений и исполнитель работ НИИ прикладной и экспериментальной экологии ФГБОУ ВО Кубанский ГАУ.
- обсуждение с гражданами и общественными организациями и органами местного самоуправления объекта общественных обсуждений (прения).
- окончание общественных обсуждений, подведение итогов - секретарь.

1. **По теме общественных обсуждений выступили:** Иванченко М.С. – представитель НИИ прикладной и экспериментальной экологии ФГБОУ ВО Кубанский ГАУ. Здравствуйте уважаемые слушатели!

Территориально заказник расположен на территории двух муниципальных образований: Приморско-Ахтарский и Калининский районы Краснодарского края. Рассматриваемая территория является северным участком древней дельты Кубани, занимающей площадь около 3600 км<sup>2</sup>. Она относится к системе Ахтарско-Гривенских лиманов. С запада территория ограничена Азовским морем.

Заказник был организован постановлением главы администрации Краснодарского края от 18.04.1994 года № 219 «Об организации государственных региональных

комплексных заказников «Красный лес» Красноармейского района и «Лотос» Приморско-Ахтарского района Краснодарского края», с целью сохранения Ахтаро-Гривенской системы лиманов, включенных согласно Рамсарской конвенции в список водно-болотных угодий, имеющих международное значение главным образом в качестве местообитания водоплавающих птиц. Данным постановлением были установлены границы на базе 4, 5, 8, 9 обходов Приморско-Ахтарского охотничьего участка арендного предприятия «Кубаньохота» и указана площадь заказника 48845 га.

В настоящее время границы и режим заказника определены постановлением главы администрации (губернатора) Краснодарского края от 30.08.2018 № 540 «О государственном природном комплексном заказнике регионального значения «Лотос».

Полное наименование Заказника следующее – Государственный природный комплексный заказник регионального значения «Лотос».

Государственный природный комплексный заказник регионального значения «Лотос» был образован без изъятия земель у землепользователей, владельцев и собственников земельных участков.

Во время полевых исследований и по литературным источникам составлен предварительный конспект сосудистых растений изучаемой территории, включающий 764 вида высших споровых и цветковых растений, относящихся к 86 семействам и 346 родам. На рассматриваемой территории встречается 36 охраняемых видов растений, из них 10 видов включены в Красные книги РФ, 35 видов – в Красную книгу Краснодарского края (2017).

На исследуемом участке и сопредельной территории обитает 10 видов беспозвоночных, занесенных в Красные книги Российской Федерации и Краснодарского края (в том числе приложение 3).

На участке и примыкающей территории встречается 5 видов земноводных и 8 – пресмыкающихся, из них 2 вида земноводных (жерлянка краснобрюхая, чесночница обыкновенная) и 3 – пресмыкающихся (ящурка разноцветная западная, полоз каспийский, гадюка степная восточная) относятся к редким и охраняемым. На рассматриваемой территории встречается 7 охраняемых видов ихтиофауны, из них 4 вида включены в Красные книги Российской Федерации, 7 видов в Красную книгу Краснодарского края.

Орнитофауна испрашиваемого участка и прилегающих территорий насчитывает 191 вид птиц, среди которых 45 занесены в списки и приложения Красных книг Российской Федерации, Краснодарского края и МСОП.

Терофауна района исследований насчитывает 25 видов, причем 8 из них относятся к объектам охоты.

Целью организации заказника является сохранение Ахтаро-Гривенской системы лиманов и обеспечение выполнения обязательств Российской Федерации, вытекающих из Конвенции о водно-болотных угодьях, имеющих международное значение главным образом в качестве местообитаний водоплавающих птиц, от 2 февраля 1971 года.

Задачи заказника:

- Сохранение уникальных природных ландшафтов заказника.
- Сохранение и восстановление видов животных и растений, занесенных в Красную книгу Российской Федерации, Красную книгу Краснодарского края, видов, охраняемых в рамках международных соглашений, заключенных между Российской Федерацией и зарубежными странами, а также иных объектов животного мира и среды их обитания.
- Охрана и восстановление нерестилищ промысловых видов рыб.
- Поддержание необходимого экологического баланса и стабильности функционирования экосистем.

Заказник организовывался как комплексный. Заказник создан без ограничения срока действия. Основная целевая функция ООПТ – резерватная, т.е. сохранение мест обитания животных и растений, с том числе имеющих хозяйственное значение.

Территория в основном представлена ВБУ и имеет большое рыбохозяйственное значение. Рыбохозяйственное значение этих водоемов определяется наличием в них условий для воспроизводства полупроходных рыб (судак, тарань, лещ и др.). В мелководных лиманах дельты р. Кубань и устьев малых степных рек Приазовья (рр. Ея, Бейсуг, Челбас, Кирпили)

воспроизводится 80 – 90% судака и практически вся тарань, вылавливаемые в Азовском море.

На данной территории расположены лиманы, которые играют важную роль в развитии и размножении многих видов рыб Азовского бассейна. Также на данной территории расположены рыбохозяйственные предприятия, которые занимаются выращиванием товарной рыбы. Состояние данной территории зависит от поступления воды с речным стоком, в основном с р. Кубань. Большая зарегулированность речного стока привела к сокращению поступления воды на данную территорию, что в свою очередь сказалось на значении расположенных на данной территории водоемов для ихтиофауны.

Определяющим фактором, лимитирующим рыбохозяйственное использование водоемов на данной территории и, прежде воспроизводство ценных промысловых рыб, являются объемы и внутригодовое распределение речного стока, поступающего в дельту.

На территории заказника и его окрестностях осуществляются следующие виды хозяйственной деятельности:

- Урбанистическая деятельность связана с функционированием населенных пунктов. Внутри заказника находится хутор Красный Конь Приморско-Ахтарского района (выведен из состава заказника), а в непосредственной близости с юго-восточной стороны «вклинивается», но не входит в сам заказник хутор Пригибский Калининского района.

- Рекреационная деятельность представлена рыболовецкими базами с местами для ловли рыбы, отдыха. Развита стихийная рекреационная деятельность в местах доступных для автотранспорта, вдоль Протоки, ериков, каналов, гирл.

- Рыбохозяйственная деятельность включает: воспроизводство ценных промысловых рыб. Промысел пресноводной и морской ихтиофауны – основной вид деятельности местных жителей; прудовое рыбоводство.

- Добыча и разведка полезных ископаемых:

- Линейные коммуникации и транспортные системы (дороги, судоходные каналы, линии связи, электроснабжения).

- Сельскохозяйственная деятельность: растениеводство, коневодство, скотоводство и сенокосение.

В рамках проекта материалов предлагается оставить без изменения категорию, цель и задачи заказника.

Проектными решениями предлагается изменить границы государственного природного комплексного заказника регионального значения «Лотос». В результате изменения границ Заказника его площадь составит 45323,507 га. Изменение границ ООПТ позволит оптимизировать взаимодействие интересов по обводнению и сохранению биосферных функций водно-болотных угодий и параллельно использовать их природные ресурсы.

Изменение границ заказника обусловлено характером негативного воздействия на окружающую среду технологических процессов, связанных с воспроизводством рыбных запасов и необходимостью восстановления водного режима водно-болотных угодий путем осуществления мелиоративных мероприятий.

В особо охраняемую зону включены участки лиманов, ериков, гирл, каналов, а также прилегающие участки плавней, не подверженные интенсивному антропогенному воздействию. Участки данной зоны выделены с целью сохранения природных комплексов и совокупности их компонентов, и представляют собой участки, не затронутые или незначительно затронутые хозяйственной деятельностью человека с расположенными в них местами обитания диких животных.

**Природоохранная зона** - земельные участки, на которых осуществляется природопользование с частичным ограничением хозяйственной деятельности с целью исключения негативного влияния на свойства и качество природных комплексов или отдельных компонентов территории Заказника. Всего на территории Заказника установлено 4 участка природоохранной зоны

**Зона ограниченного природопользования** - земельные участки, на которых осуществляется интенсивное природопользование с минимальным ограничением

хозяйственной деятельности с целью исключения негативного влияния на свойства и качество природных комплексов или отдельных компонентов территории Заказника. Всего на территории Заказника установлено 3 участка зоны ограниченного природопользования

На всей территории Заказника запрещено осуществление видов деятельности, влекущих за собой изменение исторически сложившегося природного ландшафта, снижение или уничтожение экологических, эстетических, рекреационных и биологических качеств территории, а также иные виды деятельности, не предусмотренные законодательством Российской Федерации и Краснодарского края

#### В ТОМ ЧИСЛЕ СВЯЗАННЫХ С

1) Предоставление земельных участков для индивидуального жилищного строительства, ведения садоводства и огородничества, размещение садоводческих товариществ.

2) Реконструкция существующих объектов капитального строительства, линейных объектов, без проекта согласованного с уполномоченным органом исполнительной власти Краснодарского края в области охраны окружающей среды, и без проведения природоохранных мероприятий по снижению негативного воздействия работ на природные объекты и комплексы, согласованных с уполномоченным органом исполнительной власти Краснодарского края в области охраны, воспроизводства и использования объектов животного мира и среды их обитания.

3) Капитальный ремонт и демонтаж существующих объектов капитального строительства, линейных объектов, без проведения природоохранных мероприятий по снижению негативного воздействия работ на природные объекты и комплексы, согласованных с уполномоченным органом исполнительной власти Краснодарского края в области охраны, воспроизводства и использования объектов животного мира и среды их обитания.

4) Добывание и иное изъятие из природной среды объектов животного и растительного мира, занесенных в Красную книгу Российской Федерации и (или) Красную книгу Краснодарского края, а также их дериватов, без разрешений, предусмотренных законодательством Российской Федерации и Краснодарского края.

5) Сбор яиц диких видов птиц, кроме случаев, предусмотренных федеральным законодательством, в целях осуществления научно-исследовательской деятельности, образовательной деятельности, регулирования численности охотничьих ресурсов.

6) Разрушение (уничтожение) обитасмых либо регулярно используемых гнезд, нор, логовиц, убежищ, жилищ и других сооружений животных, используемых для размножения, кроме случаев, предусмотренных законодательством Российской Федерации и Краснодарского края в области охраны, воспроизводства и использования объектов животного мира и среды их обитания.

7) Проведение мелиоративных работ, связанных с расчисткой дна водоемов, водоподающих каналов, гирл и межлиманных соединений, биологической мелиорации путем зарыбления водоемов растительноядными рыбами и иные виды борьбы с излишней растительностью, биотехнических мероприятий с целью создания благоприятных условий обитания объектам животного мира без согласования уполномоченного органа исполнительной власти Краснодарского края в области охраны окружающей среды и в области охраны, воспроизводства и использования объектов животного мира и среды их обитания.

8) Использование плавательных средств с двигателями внутреннего сгорания мощностью более 30 л.с. на акватории лиманов, озер, рек, ериков и каналов, за исключением маломерных судов, используемых сотрудниками научных организаций, научными работниками, действующими по согласованию с уполномоченным органом исполнительной власти Краснодарского края в области охраны окружающей среды, уполномоченными органами, обеспечивающими охрану и функционирование заказника, и подведомственными им государственными учреждениями, органами, обеспечивающими контрольные и надзорные функции, функции по защите населения и территорий от чрезвычайных ситуаций, по организации и проведению поисково-спасательных работ в чрезвычайных ситуациях

природного и техногенного характера, маломерных судов, используемых для разрешенных работ, связанных с промыслом водных биоресурсов, маломерных судов охотпользователя.

9) Сбор ботанических, минералогических коллекций и палеонтологических объектов без согласования с уполномоченным органом исполнительной власти Краснодарского края в области охраны окружающей среды.

10) Сжигание растительности и пожнивных остатков.

11) Создание объектов размещения, хранения отходов производства и потребления, радиоактивных, химических, взрывчатых, токсичных, отравляющих и ядовитых веществ.

12) Проведение взрывных работ.

13) Геологоразведочные, буровые работы, разработка полезных ископаемых, за исключением работ, проводимых действующими предприятиями, имеющими лицензии на право ведения таких работ, выданные до введения режима особой охраны территории заказника, а также разведки и бурения водозаборных скважин, обеспечивающих жизнедеятельность населенных пунктов и рыбоводных предприятий по согласованию с уполномоченным органом исполнительной власти Краснодарского края в области охраны окружающей среды.

14) Осуществление авиационных мер по борьбе с вредителями и болезнями растений, за исключением случаев отсутствия возможности применения наземной техники при возникновении эпифитотий или иных естественных природных явлений, связанных со вспышками численности вредителей по согласованию с уполномоченным органом исполнительной власти Краснодарского края в области охраны окружающей среды, охраны объектов животного мира и среды их обитания.

15) Осуществление авиационных мер по борьбе с вредителями в водоохранной зоне водных объектов и над их акваторией.

16) Выпас скота за пределами земельных участков, предусмотренных для данного вида деятельности.

17) Содержание собак вне загона или без привязи, нагонка и натаска собак.

18) Интродукция и (или) акклиматизация не характерных для данной территории видов животных, рыб и растений в дикую (природную) среду, за исключением случаев, связанных с необходимостью борьбы с вредными организмами и интродукции видов рыб, являющихся биологическими мелиораторами, осуществляемых по согласованию с федеральным органом исполнительной власти в области рыболовства, уполномоченным органом исполнительной власти Краснодарского края в области охраны окружающей среды в соответствии с действующим законодательством.

19) Уничтожение или повреждение шлагбаумов, аншлагов и информационных стенов, а также информационных знаков, зданий, сооружений, экспозиционных объектов, обустроенных мест отдыха, экскурсионных и других объектов, относящихся к инфраструктуре заказника.

20) Вырубка деревьев и кустарников, за исключением рубок ухода и санитарных рубок.

21) Проведение санитарных рубок и рубок ухода древесных насаждений в гнездовой период с 1 марта по 15 августа, а также проведение санитарных рубок без обеспечения сохранности старовозрастных, фаутовых, сухостойных и валожных деревьев не менее 5 экземпляров каждой группы на 1 га.

22) Заготовка пищевых и лекарственных растений в промышленных и коммерческих целях.

23) Пролет летательных аппаратов малой авиации ниже 2000 метров над землей, за исключением случаев проведения поисково-спасательных работ, тушения пожаров, а также работ, выполняемых в рамках научно-исследовательских программ, мониторинга за состоянием окружающей среды и борьбы с вредными организмами.

24) Проведение археологических полевых работ (разведок, раскопок, наблюдений) без полученного в установленном законодательством порядке разрешения (открытого листа), соблюдения условий, предусмотренных разрешением (открытым листом), и без согласования

с уполномоченным органом исполнительной власти Краснодарского края в области охраны окружающей среды.

25) Размещение кладбищ, скотомогильников.

26) Осуществление мероприятий по компенсации ущерба водным биологическим ресурсам и среде их обитания без согласования с федеральным органом исполнительной власти в области рыболовства, а также без уведомления не менее чем за один рабочий день уполномоченного органа исполнительной власти Краснодарского края в области охраны окружающей среды.

27) Осуществление мероприятий по рыбохозяйственной мелиорации и искусственному воспроизводству водных биологических ресурсов азовских лиманов Краснодарского края, без согласования с федеральным органом исполнительной власти в области рыболовства, а также без уведомления не менее чем за один рабочий день уполномоченного органа исполнительной власти Краснодарского края в области охраны окружающей среды, в области охраны, воспроизводства и использования объектов животного мира и среды их обитания о проведении указанных мероприятий.

28) Заготовка тростника в промышленных и коммерческих целях без согласования с уполномоченным органом исполнительной власти Краснодарского края в области охраны окружающей среды, охраны, воспроизводства и использования объектов животного мира и среды их обитания.

1. В рамках проекта материалов предлагается оставить без изменения категорию, цель и задачи заказника.

2. Проектными решениями предлагается изменить границы государственного природного комплексного заказника регионального значения «Лотос». В результате изменения границ Заказника его площадь составит 45323,507 га.

Изменение границ ООПТ позволит оптимизировать взаимодействие интересов по обводнению и сохранению биосферных функций водно-болотных угодий и параллельно использовать их природные ресурсы.

3. Изменение границ заказника обусловлено характером негативного воздействия на окружающую среду технологических процессов, связанных с воспроизводством рыбных запасов и необходимостью восстановления водного режима водно-болотных угодий путем осуществления мелиоративных мероприятий.

4. В соответствии с требованиями законодательства в сфере ООПТ и на основании п.п. 10 п. 4 ст. 7.2 закона Краснодарского края «Об особо охраняемых природных территориях Краснодарского края» осуществлено изменение режима особой охраны Заказника и его функциональных зон, разработаны запрещенные и разрешенные виды деятельности, а также виды разрешенного использования земельных участков в их границах, определенные в соответствии с Классификатором видов разрешенного использования земельных участков. Соблюдение предлагаемого режима особой охраны позволит обеспечить использование территории в хозяйственной и рекреационной деятельности при условии сохранности ценных природных ландшафтов, уникальных природных комплексов, растительного и животного мира и среды их обитания.

5. Проектом материалов предусмотрены природоохранные мероприятия по созданию условий для обеспечения сохранности и восстановлению особо ценных природных комплексов, редких видов животного и растительного мира указанной ООПТ в достаточном объеме.

6. Проведенная оценка воздействия на окружающую среду позволяет утверждать, что намечаемая деятельность направлена, прежде всего, на снижение существующего уровня негативного воздействия на окружающую среду хозяйственной и иной деятельности, осуществляемой на территории ООПТ, путем введения комплекса соответствующих запретов и ограничений, с целью сохранения и восстановления природных комплексов государственного природного зоологического заказника «Лотос».

Как итог, можно отметить, что проведенная работа в целом положительно скажется на сохранении природного потенциала государственного природного комплексного заказника регионального значения «Лотос» и не приведет к необратимым изменениям



окружающей среды. Установление основных видов разрешенного использования земельных участков позволит в значительной степени снизить негативное воздействие на растительный и животный мир, создать благоприятные условия для их развития и размножения и обеспечить рациональное хозяйственное использование территории. Изменение структуры и режима хозяйственного использования территории заказника не отразится негативно на социально-экономических показателях Калининского и Приморско-Ахтарского районов.

**Обсуждение с гражданами и общественными организациями (прения):**

**1. Белый А.П. – директор ООО «Новотемп»:** исходя из материалов экспертизы обусловлена к определенной территории ООО «Новотемп» и ООО «Фугу». Каким образом федеральная собственность была включена в границы заказника? В соответствии с эти вы нарушили право собственности?

**Ответ Ярмак Л.П.:** в ходе подготовки проекта материалов были проанализированы земельные участки, входящие в состав заказника по типу землевладения. Земельные участки не изымаются из землепользования владельца. Действия, связанные с участками, находящимися в федеральной собственности в соответствии с ТЗ согласовываются только с Министерством Обороны РФ. Другие позиции, направленные на сохранение окружающей среды согласуются с Министерством природных ресурсов Российской Федерации. Данные полномочия переданы Министерству природных ресурсов Краснодарского края, касательно данного заказника.

**2. Титаевский А.А.:** в хуторе Красный Конь полностью запрещается строительство объектов различного типа?

**Ответ Иванченко М.С.:** строительство объектов капитального строительства разрешается если Строительство не будет выходить за границы СНТ «Красный конь», а так же на основании проекта, согласованного с уполномоченным органом исполнительной власти Краснодарского края в области охраны окружающей среды, и проведения природоохранных мероприятий по снижению негативного воздействия работ на природные объекты и комплексы. Помимо этого разрешается строительство (размещение) объектов капитального строительства охотничьей и рыболовной инфраструктуры и линейных объектов, необходимых для их функционирования, возводимых на основании проекта, согласованного с уполномоченным органом исполнительной власти Краснодарского края в области охраны окружающей среды, и без проведения природоохранных мероприятий по снижению негативного воздействия.

**3. Белый А.П. – директор ООО «Новотемп»:** почему исключаются пруды ИП Ворохобиной, а другие более большие по площади пруды, в которых ведется деятельность включены в территорию заказника?

**Ответ Иванченко М.С.:** пруды ИП Ворохобина включены в территорию заказника, по решению МПР РФ уменьшение площади заказника запрещено. Все хозяйственные субъекты осуществляющие различную деятельность помещены в различные зоны, которые имеют соответствующие запрещенные и разрешённые действия.

**4. Белый А.П. – директор ООО «Новотемп»:** почему считается, что главным источником воды является хозяйство ИП Ворохобиной, когда ООО «Фугу» является более весомым источником воды для лиманов (Западненский, большой малый и так далее)?

**Ответ Ярмак Л.П.:** приоритет в обеспечении водой рыбохозяйственных объектов устанавливается на основании разрешений на водопользование, выданных КБВУ.

**5. Белый А.П. – директор ООО «Новотемп»:** в какой функциональной зоне располагается ООО «Фугу»?

**Ответ Иванченко М.С.:** ООО «Фугу» располагается в 4 участке природоохранной зоны и указана на слайде №9.

**6. Белый А.П. – директор ООО «Новотемп»:** почему в ООО «Фугу» в режиме запрещено рыбозаведение, валование, мелиоративные работы?

**Ответ Ярмак Л.П.:** в соответствии с режимом данная деятельность разрешена при согласовании с контролирующими органами.

7. **Белый А.П.** – директор ООО «Новотемп»: если управляющий орган не разрешил скашивание камыша, и из-за этого произошел мор рыбы. Кто должен возмещать убытки, региональный или Федеральный уровень?

**Ответ Ярмак Л.П.:** с данным вопросом необходимо обратиться в соответствующие контролирующие органы.

8. **Белый А.П.** – директор ООО «Новотемп»: я не согласен с данной экспертизой в части касающейся ООО «Новотемп» и ООО «Фугу». Мною будут предоставлены возражения в письменном виде. Прошу включить данную информацию в протокол.

**Ответ Титаевский А.А.:** напоминаю, что общественные обсуждения проходят до 30 октября 2023 года. В целях включения Вашего письменного возражения в протокол просьба его направить в адрес администрации муниципального образования Приморско-Ахтарский район в данные сроки.

#### **Подведение итогов общественных обсуждений.**

Комиссия по подготовке и проведению общественных обсуждений, утвержденная постановлением администрации муниципального образования Приморско-Ахтарский район от 04 сентября 2023 года № 1279 «О проведении общественных обсуждений (в форме общественных слушаний) по объекту государственной экологической экспертизы: «Проект материалов, обосновывающих изменение границ, площади, режима особой охраны, функционального зонирования особо охраняемой природной территории регионального значения государственного природного заказника «Лотос»:

- в журнале регистрации замечаний и предложений по материалам предоставленных на общественные обсуждения в администрацию муниципального образования Приморско-Ахтарский район записей, записи не производились (Приложение 3 к настоящему Протоколу);

- на указанные в уведомлении адреса ответственных поступило одно возражение от генерального директора ООО «Новотемп» Белый А.П. и генерального директора ООО «ФУГУ» Белый А.А. от 27 октября 2023 года (Приложение 4 к настоящему Протоколу);

- в течение всего срока ознакомиться с проектной документацией по объекту государственной экологической экспертизы: «Проект материалов, обосновывающих изменение границ, площади, режима особой охраны и функционального зонирования государственного природного комплексного заказника регионального значения «Лотос» мог любой желающий.

#### **РЕШИЛИ:**

1. Общественные обсуждения (в форме общественных слушаний) проекта материалов, обосновывающих изменение границ, площади, режима особой охраны и функционального зонирования государственного природного комплексного заказника регионального значения «Лотос», признать состоявшимися.

2. Признать проект материалов, по объекту государственной экологической экспертизы «Проект материалов, обосновывающих изменение границ, площади, режима особой охраны и функционального зонирования государственного природного комплексного заказника регионального значения «Лотос», рассмотренным.

3. Информацию о намеченной деятельности НИИ прикладной и экспериментальной экологии ФГБОУ ВО Кубанский ГАУ принять к сведению.

4. Замечания и предложения к материалам по объекту государственной экологической экспертизы: «Проект материалов, обосновывающих изменение границ, площади, режима особой охраны и функционального зонирования государственного природного комплексного заказника регионального значения «Лотос» будут приниматься в письменном виде в течение 10 дней после окончания общественных обсуждений по вышеуказанным адресам.

5. Так как проектная документация является объектом государственной экологической экспертизы, НИИ прикладной и экспериментальной экологии ФГБОУ ВО Кубанский ГАУ необходимо руководствоваться законом Краснодарского края от 12.03.2007 года № 1205-КЗ «Об экологической экспертизе на территории Краснодарского края» и Приказом Министерства природных ресурсов и экологии Российской Федерации от 1 декабря 2020 года № 999 «Об утверждении требований к материалам оценки воздействия на окружающую среду».

**Приложение:**

1. Журнал регистрации участников в общественных обсуждениях на 3 л. в 1 экз.;
2. Регламент проведения общественны обсуждений на 2 л. в 1 экз.;
3. Журнал регистрации замечаний и предложений на 3 л. в 1 экз.;
4. Возражение ООО «Новотемп» и ООО «ФУГУ» на 33 л. в 1 экз.

Председатель  
Заместитель главы  
муниципального образования  
Приморско-Ахтарский район

 А.П. Русс

Секретарь  
Ведущий специалист  
отдела охраны окружающей среды и  
воспроизводства биоресурсов  
администрации муниципального образования  
Приморско-Ахтарский район

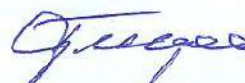
 Е.А. Скрыбина

Члены комиссии:  
Заместитель главы  
муниципального образования  
Приморско-Ахтарский район



Е.В. Пугинцев

Директор НИИ ПиЭЭ  
ФГБУ ВО Кубанский ГАУ



Л.П. Ярмак

Инженер – эколог I категории  
НИИПиЭЭ ФГБУ ВО Кубанский ГАУ



М.С. Иванченко

Главный специалист правового отдела  
администрации муниципального образования  
Приморско - Ахтарский район



А.Г. Круглов

Начальник отдела архитектуры  
и градостроительства администрации  
муниципального образования  
Приморско-Ахтарский район,  
главный архитектор района



А.Е. Перепелина

Представитель ИП Ворохобиной Ж.А.

А.С. Артеменко

Начальник отдела  
охраны окружающей среды и  
воспроизводства биоресурсов  
администрации муниципального образования  
Приморско-Ахтарский район

 А.Н. Титаевский

### Журнал

учёта замечаний и предложений общественности в общественных обсуждениях (в форме - общественных слушаний) по объекту государственной экологической экспертизы: «Проект материалов, обосновывающих изменение границ, площади, режима особой охраны и функционального зонирования государственного природного комплексного заказника регионального значения «Лотос».

|   |  |
|---|--|
| Организатор общественных обсуждений   | Администрация муниципального образования Приморско-Ахтарский район, 353560, краснодарский край, г. Приморско-Ахтарск, ул. 50 лет Октября, 63, тел. : (86143) 3-12-72   |
| Заказчик работ  | ИП Ворохобина Жанна Александровна, ОГРНИП 304233028100140 от 21.08.2007 г. ИНН 233001497226  |
| Исполнитель   | НИИ прикладной и экспериментальной экологии Федерального государственного бюджетного образовательного учреждения высшего образования «Кубанский государственный аграрный университет имени И.Т. Трубилина» (ФГБОУ ВО Кубанский ГАУ НИИПиЭЭ); ОГРН 1022301814776; ИНН 2311014546; юридический адрес: 350044, г. Краснодар, ул. им. Калинина д.13; фактический адрес: 350044, г. Краснодар, ул. им. Калинина д.13; телефон/факс +7(861) 226-02-04; e-mail: nig@instecology.ru. |
| Наименование объекта общественных обсуждений  | «Проект материалов, обосновывающих изменение границ, площади, режима особой охраны и функционального зонирования государственного природного комплексного заказника регионального значения «Лотос»   |
| Форма проведения общественных обсуждений  | общественные слушания  |
| Период ознакомления с материалами общественных обсуждений   | с 28.09.2023 по 30.10.2023   |
| Места размещения объекта общественных обсуждений и журнала учета замечаний и предложений общественности | Администрация муниципального образования Приморско-Ахтарский район, 353560, краснодарский край, г. Приморско-Ахтарск, ул. 50 лет Октября, 63, тел.: (86143) 3-12-72, кабинет № 42  |












## Журнал


регистрации участников в общественных обсуждениях (в форме - общественных слушаний)  
по объекту государственной экологической экспертизы: «Проект материалов, обосновывающих изменение границ,  
площади, режима особой охраны и функционального зонирования государственного природного комплексного заказника  
регионального значения «Лотос»».

18 октября 2023 г.  
11.00 час.

г. Приморско-Ахтарск  
администрация МО Приморско-Ахтарский район, кабинет 22

| № п/п | Ф.И.О.                          | Адрес, телефон  | Наименование организации | Подпись, согласие на обработку персональных данных (подпись)                        |
|-------|---------------------------------|---|--------------------------|---|
| 1     | Безменко Александр Владимирович | 853900 п. Кавалеровский ул. Фрунзенская 144, т. 89946396865 | ООО «Кавалер»            |  |
| 2     | Дремелевич Александр            | г. Приморск ул. Звончатая 8 т. 818072563                    | РФ 515003. Верадо Бина   |  |
| 3     | Шорохова Светлана               | г. Фрунзе ул. Решетникова 59А/1                             | Администрация района     |  |
| 4     | Сидельникова Виктория Фронова   | 353893 ст. Стелюга ул. Фрунзенская 19                       | Администрация района     |  |
| 5     | Родыкина Надежда                | ст. Кавалеровская ул. Мухоморова 33                         | Фрунзенский район        |  |
| 6     | Родыкина Светлана               | 353902 п. Кавалеровский ул. Фрунзенская 47                  | Администрация района     |  |
| 7     | Торнаицева Татьяна              | 353885 п. Кавалеровский ул. Фрунзенская 131/1               | Администрация района     |  |

|    |   |  |                                      |                     |
|----|---|--|--------------------------------------|---------------------|
| 8  | <i>Agave</i> <i>Acroea</i><br><i>Resps</i> <i>Loz</i> | Ap- Ar- 2 specimens p-4<br>50 res Oct 5 p 63 | Agave <i>resps</i> <i>Loz</i><br>p-4 | <i>Agave</i>        |
| 9  | <i>Agave</i> <i>Stenophyllum</i>                      | <i>Stenophyllum</i> 13                       | HVV HV 33                            | <i>Stenophyllum</i> |
| 10 | <i>Abacaria</i> <i>Opuntia</i><br><i>Blacium</i>      | <i>Abacaria</i> 13                           | HVV HV 33                            | <i>Abacaria</i>     |
| 11 | <i>Agave</i> <i>Agave</i><br><i>Palmaria</i>          | Ag. 50 res Oct 5 p 63                        | <i>Agave</i> <i>Palmaria</i><br>p-4  | <i>Agave</i>        |
| 12 | <i>Agave</i> <i>Agave</i><br><i>Acroea</i>            | Ag. by <i>Agave</i> , 78                     | <i>Agave</i> <i>Acroea</i><br>p-4    | <i>Agave</i>        |
| 13 | <i>Agave</i> <i>Agave</i><br><i>Acroea</i>            | Ag. 50 res Oct 5 p 63                        | <i>Agave</i> <i>Acroea</i><br>p-4    | <i>Agave</i>        |
| 14 | <i>Agave</i> <i>Agave</i><br><i>Acroea</i>            | Ag. <i>Agave</i> 78                          | <i>Agave</i> <i>Acroea</i><br>p-4    | <i>Agave</i>        |
| 15 | <i>Agave</i> <i>Agave</i><br><i>Acroea</i>            | Ag. 50 res Oct 5 p 63                        | <i>Agave</i> <i>Acroea</i><br>p-4    | <i>Agave</i>        |
| 16 | <i>Agave</i> <i>Agave</i><br><i>Acroea</i>            | Ag. 50 res Oct 5 p 63                        | <i>Agave</i> <i>Acroea</i><br>p-4    | <i>Agave</i>        |
| 17 | <i>Agave</i> <i>Agave</i><br><i>Acroea</i>            | Ag. <i>Agave</i> 109                         | <i>Agave</i> <i>Acroea</i><br>p-4    | <i>Agave</i>        |
| 18 | <i>Agave</i> <i>Agave</i><br><i>Acroea</i>            | Ag. <i>Agave</i> , 574                       | <i>Agave</i> <i>Acroea</i><br>p-4    | <i>Agave</i>        |
| 19 | <i>Agave</i> <i>Agave</i><br><i>Acroea</i>            | Ag. <i>Agave</i> 134 res                     | <i>Agave</i> <i>Acroea</i><br>p-4    | <i>Agave</i>        |







Согласовано:

Утверждаю:

Заместитель главы  
муниципального образования  
Приморско-Ахтарский район

 А.П. Русс

Индивидуальный предприниматель  
Ворохобина Жанна Александровна

 Ж.А. Ворохобина

### РЕГЛАМЕНТ

проведения общественных обсуждений (в форме - общественных слушаний) по объекту государственной экологической экспертизы: «Проект материалов, обосновывающих изменение границ, площади, режима особой охраны и функционального зонирования государственного природного комплексного заказника регионального значения «Лотос»

«18» октября 2023 года  
11 часов 00 минут 00 сек.

г. Приморско-Ахтарск  
ул. 50 лет Октября, 63, 22 кабинет

#### Повестка дня:

Обсуждение материалов, обосновывающих изменение границ, площади, режима особой охраны, функционального зонирования особо охраняемой природной территории регионального значения государственного природного заказника «Лотос».

Извещение о проведении общественных обсуждений (в форме общественных слушаний) по объекту государственной экологической экспертизы: «Проект материалов, обосновывающих изменение границ, площади, режима особой охраны, функционального зонирования особо охраняемой природной территории регионального значения государственного природного заказника «Лотос» было опубликовано на региональном и федеральном уровне, а также на официальном сайте НИИ прикладной и экспериментальной экологии ФГБОУ ВО Кубанский ГАУ

**Заказчик работ:** ИП Ворохобина Жанна Александровна

**Заказчик общественных обсуждений и исполнитель работ:** НИИ прикладной и экспериментальной экологии Федерального государственного бюджетного образовательного учреждения высшего образования «Кубанский государственный аграрный университет имени И.Т. Трубилина».

**Цель намеченной деятельности:** изменение границ, площади, режима особой охраны, функционального зонирования особо охраняемой природной территории регионального значения государственного природного заказника «Лотос».

**Организатор проведения общественных обсуждений:** администрация муниципального образования Приморско-Ахтарский район.

#### Председатель:

Русс Алексей Петрович - заместитель главы муниципального образования Приморско-Ахтарский район, начальник управления сельского хозяйства и охраны окружающей среды.

#### Секретарь:

Скрябина Евгения Александровна - ведущий специалист отдела охраны окружающей среды и воспроизводства биоресурсов администрации муниципального образования Приморско-Ахтарский район.

#### Члены комиссии по списку:

- прилагается.

#### Порядок проведения общественных обсуждений (в форме слушаний):

- вступительное слово, оглашение цели общественных обсуждений и регламента проведения общественных обсуждений - председатель.

- доклад согласно повестки дня - представители заказчика общественных обсуждений и исполнитель работ НИИ прикладной и экспериментальной экологии ФГБОУ ВО Кубанский ГАУ.

- обсуждение с гражданами и общественными организациями и органами местного самоуправления объекта общественных обсуждений (прения).

- окончание общественных обсуждений, подведение итогов - секретарь.

**Регламент общественных обсуждений:**

Общее время доклада - до 20 минут

Выступление в прениях - до 5 минут

Общее время обсуждения с гражданами и представителями общественных организаций - 1 час

Работу обсуждений провести в течение 1,5 часов.

**Организационные вопросы общественных обсуждений (в форме слушаний):**

- здание администрации муниципального образования Приморско-Ахтарский район, расположенное в г. Приморско-Ахтарске по ул. 50 лет Октября, 63., 22 кабинет, открыто для свободного доступа граждан, общественных организаций, экспертов и всех заинтересованных лиц с 10.30 по 12.30 часов 18 октября 2023 года.

- прибывшие граждане и представители общественных организаций проходят регистрацию при входе.

- вопросы гражданами и представителями общественных организаций задаются только в отведенное регламентом время.

- заданные вопросы и ответы заносятся в протокол.

- перед подачей вопроса необходимо представиться, указать свои данные.

**При проведении общественных обсуждений (в форме слушаний) запрещается:**

- перебивать докладчиков и задавать вопросы в процессе доклада

- шуметь, выкрикивать с места, нарушать общественный порядок.